



---

# MOTOTURISMO

## “SIMULTÁNEA ANDALUSÍ”

13 DE JUNIO DE 2026

### DEFINICIÓN

Partiendo de herencia de la cultura al-Andalus, las rutas mototuristas “El Legado Andalusí” pretenden recuperar, difundir y reconocer aquella impronta de progreso y tolerancia, de creatividad e ingenio, que tanto contribuyó al renacer de Europa y a enriquecer su identidad actual.

Para ello, los inscritos **elegirán** y **recorrerán** en moto parte de cada una de las **8 Rutas** culturales reconocidas por la “**Fundación Legado Andalusí**” o de Al-Andalus.

Las Rutas de “**El Legado Andalusí**” están basadas en hechos históricos representativos del auge y la importancia cultural de la civilización andalusí que durante casi ocho siglos brilló en los campos de la cultura, las artes y las ciencias.


Las Rutas de “**El legado Andalusí**” tienen el reconocimiento de Itinerario Cultural del Consejo de Europa desde 1997.

Así mismo sus objetivos son ofrecer, difundir y dar a conocer un patrimonio e historia común, no sólo define un recorrido real, una mera ruta, sino que integra ante todo la idea de símbolo de un “proceso de cooperación cultural”.

Basados en estas Rutas, han sido adaptadas cada una de ellas para aquellos que buscan los motoviajeros y componen trazados con más de 5454 Km. Por carreteras nacionales y evitando en todo momento las autovías, con más de 280 poblaciones que se atraviesan durante los distintos recorridos


### FORMATO

Realizar el trazado completo de cada una de las 8 Rutas que conforman “**El legado andalusí**”, con una longitud diferente, transcurrir por las poblaciones que forman las mismas y dedicar el tiempo que requiere cada una, sería una labor imposible para una jornada. Es por ello por lo



que, para esta ocasión, se han reducido y seleccionado tres enclaves típicos de cada una de ellas para no sobrepasar un límite asequible en kilómetros para ser realizado en ½ jornada.

- 1- Elegir la ruta que más se nos adapta para iniciar el viaje lo más cercano a nuestra población de origen.
- 2- Averiguar cuáles son los tres enclaves de la ruta seleccionada. Estos enclaves los obtendremos con la información que se remitirá a cada participante inscrito 24 horas antes del inicio del evento.
- 3- Basándose en las instrucciones indicadas en dicha información, que pueden obtenerse a través de la web [www.legadoandalusi.es](http://www.legadoandalusi.es) o del texto de dicha información, cada participante investigará y conocerá las tres localizaciones obligatorias de cada una de las rutas para trazar su propio recorrido hasta el lugar de destino final que se indicará el próximo día 5 de junio.
- 4- Los viajeros tendrán acceso a un “Cuaderno de Bitácora particular” donde subir una fotografía de cada uno de los tres emplazamientos por ruta necesarios para llegar al destino final, quedando un relevante recuerdo de su impronta realizada que podrán descargarse una vez finalizado el viaje.




## **PROGRAMA “PREVIO” DE LA ACTIVIDAD**

- ❖ APERTURA DE INSCRIPCIONES: **26-05-2026. 10:00H.**
  - [www.natstraveladventure.es](http://www.natstraveladventure.es), Agenda Moto, Simultanea Andalusí, Formulario de inscripción, Rellenar el Formulario de inscripción y enviar.
  - Realizar el pago siguiendo las instrucciones del formulario.
    - Inscripción: **25€/Persona.**
    - Si se desea participar además del almuerzo: **+10€/Persona.**
  - Una vez verificado el pago del mismo será asignado un número de dorsal POR MAIL.
- ❖ CIERRE DE INSCRIPCIONES: **05-06-2026. 21:00H.**
- ❖ ENVIO DE LOCALIZACIÓN FINAL DEL EVENTO: **05-06-2026. 23:00H.**
- ❖ CREACIÓN DE GRUPO DE WATHSAPP DEL EVENTO: **06-06-2026. 09:00H.**
- ❖ ENVIO DE DOCUMENTACIONES PARA LA RUTA (AL MAIL Y GRUPO DE WHATSAPP):  
**11-06-2026. 10:00H.**

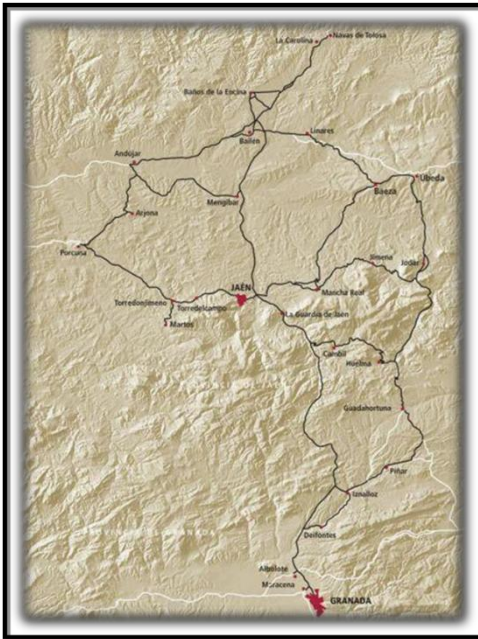
## **PROGRAMA DE LA ACTIVIDAD**

- ❖ INICIO DE VIAJE: **SÁBADO 13 DE JUNIO. 08:30H.** (Que será verificada con el envío de la ubicación del participante en tiempo real al número de WhatsApp 629260687).
- ❖ FIN DE VIAJE: **SÁBADO 13 DE JUNIO. 14:00H.** (En la localización final del evento).
- ❖ ALMUERZO FINAL DEL EVENTO. **SÁBADO 13 DE JUNIO. 14:30H.**
- ❖ REUNIÓN FINAL DE PARTICIPACIÓN. **SÁBADO 13 DE JUNIO. 16:30H.**
- ❖ AQUELLOS QUE DESEEN QUEDARSE EN EL EMPLAZAMIENTO FINAL UNA VEZ SE DÉ A CONOCER O SU ENTORNO, PODRÁN REALIZAR LA RESERVA CORRESPONDIENTE DIRECTAMENTE Y DE FORMA PARTICULAR.



## INFORMACIÓN ADICIONAL

### “RUTAS DE EL LEGADO ANDALUSÍ”



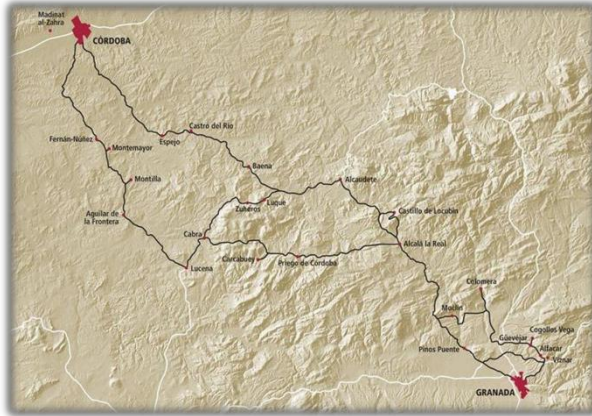
#### 1.- Ruta de los Nazaríes.

La Ruta de los Nazaríes es una ruta turística, perteneciente al conjunto de las denominadas Rutas de al-Ándalus, que une Navas de Tolosa con Granada en Andalucía, España.

La ruta recorre la mayor parte de las tierras fronterizas entre las provincias de Jaén y Granada que formaban las líneas defensivas musulmana y cristiana durante los siglos XIII y XV.

Una ruta caracterizada por el belicismo, el cual llega hasta nuestros días representado por la región española donde mayor concentración de fortificaciones militares existe de toda Europa. Así pues, en ella se pueden observar aún los restos (algunos muy bien conservados) de numerosas atalayas, fortificaciones y castillos que fueron escenario de sus luchas territoriales en la inestable frontera oriental de Al-Andalus.

Entre los restos más destacados se citan las torres de Iznalloz, Torre Candela y Deifontes en Granada, o los castillos de Cambil, La Guardia (una de las primeras fortificaciones árabes de la península datada del siglo VIII) Montejícar, Píñar y prácticamente los de todas las localidades de la ruta además de los baños árabes de Jaén.



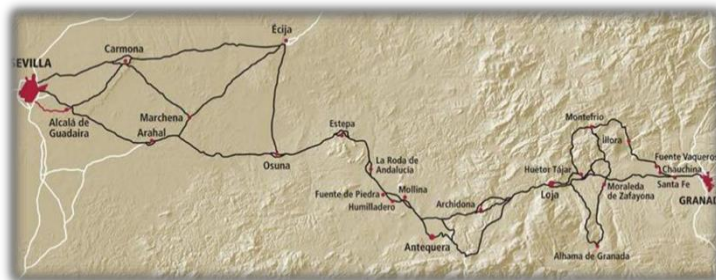
## 2.- Ruta del Califato.

La Ruta del Califato que discurre entre Córdoba y Granada aúna un amplio patrimonio histórico-monumental y paisajístico de gran atractivo para el viajero, una red ya desarrollada de infraestructura y servicios.

El camino que une Córdoba y Granada, capitales del Al-Andalus califal y nazarí, fue uno de los más transitados en la Península Ibérica durante

la Edad Media, ya que lo recorrieron mercaderes venidos de todo el mundo conocido que abastecían y comerciaban con estos importantes núcleos de población; fue también el camino del saber, las ciencias y las artes.

Con estos recuerdos, la Ruta del Califato pretende fortalecer un nexo entre las tres provincias por las que discurre, Córdoba, Jaén y Granada.



## 3.- Ruta de Washington Irving.

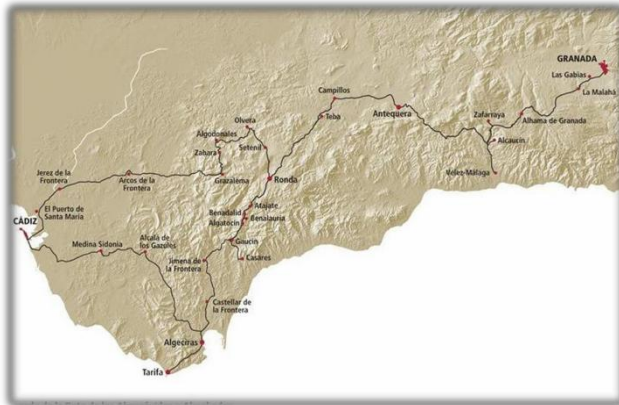
Esta Ruta recorre los pasos que en 1829 siguió el escritor romántico y diplomático norteamericano Washington Irving, fascinado por la riqueza y el exotismo de la civilización

hispano-musulmana.

Una arteria de comunicaciones establecida muchos siglos antes, que, en la Baja Edad Media, sirvió de vía comercial entre el sur peninsular cristiano y el reino nazarí de Granada. Ruta que, como otras, tuvo un marcado carácter fronterizo. De tregua en tregua, salían para Granada desde las campiñas sevillanas productos agrícolas y ganado, que se trocaban por especias, colorantes, paños y sedas. En sus etapas, el itinerario atraviesa tierras cargadas de una extraordinaria riqueza paisajística y monumental, parajes, pueblos y ciudades repletas de evocaciones históricas, legendarias y literarias.



El trayecto une las capitales de las dos Andalucías tradicionales, la Baja y la Alta; dos llanuras, la Campiña y la Vega, separadas por un sugerente viaje accidentado. El camino oscila entre Sevilla y Granada, las dos estaciones obligadas del tour romántico que desde los albores del siglo XIX proyectó la imagen de Andalucía en Europa, atrayendo una multitud de artistas, escritores, curiosos y todo tipo de viajeros.



#### 4.- Ruta de los Almorávides y Almohades.

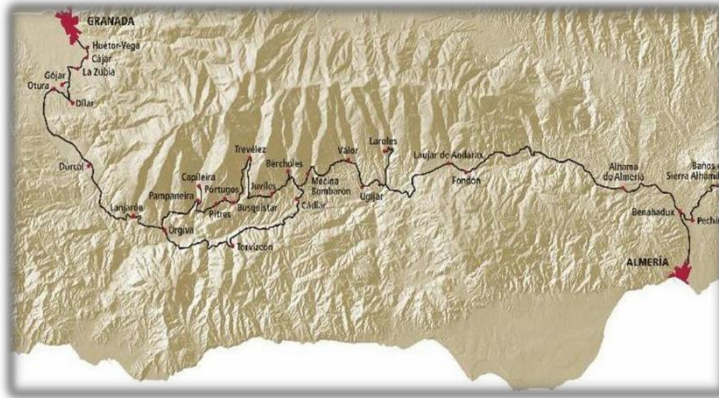
Esta Ruta une Tarifa con Granada en dos vertientes posibles. A través de las Sierra de Montecoche, Sierra Blanquilla hasta Cádiz, Sierras de Zafalgar, Sierra de Lijar, Sierra de las Salinas, Sierra del Valle de Abdalajís, Torcal de Antequera, Sierra de las Cabras, Sierra de Alhamauna, en el caso de la

primera, y un precioso trazado entre las Sierras de Montecoche y Bermeja hasta la Serranía de Ronda, Sierra del Valle de Abdalajís, Torcal de Antequera, Sierra de las Cabras, Sierra de Alhama en el caso de la segunda.

Estos trazados son la mejor forma de descubrir la herencia de los Almorávides y Almohades, dinastías de origen africano que dejaron su impronta en numerosos vestigios arquitectónicos en al-Andalus.

El camino discurre por 400 kilómetros a lo largo de dos ramales por las provincias de Málaga y Cádiz, visitando poblaciones costeras, de campiña y de sierra. Después de visitar atractivas ciudades como Cádiz y Jerez, ambos ramales confluyen en Ronda.

En su parte final, este camino transcurre por la Axarquía malagueña y sigue hasta llegar a Granada el recorrido descrito en el libro de viaje o "Rihla" de Ibn Battuta, viajero nacido en Tánger y que en sus relatos reflejó la sociedad del siglo XIV. Los restos musulmanes que encontramos en esta Ruta son esencialmente defensivos, tales como el castillo de Vélez-Málaga.



## 5.- Ruta de las Alpujarras.

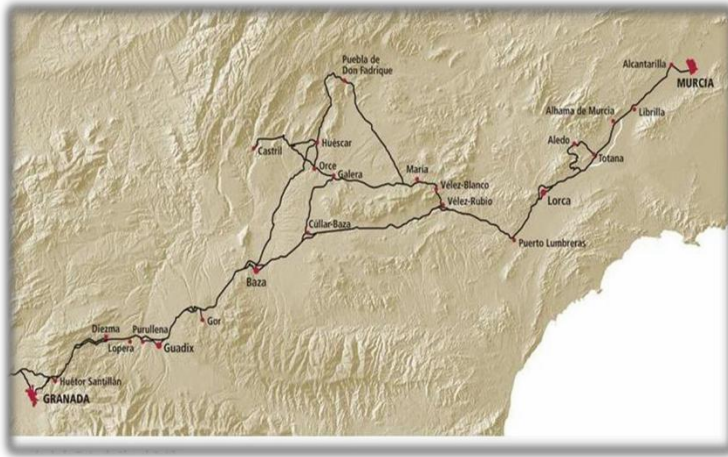

Esta Ruta une Granada con Almería a través de una serie de pasos que permiten al viajero conocer los paisajes de Sierra Nevada, la Sierra de Gádor y la Contraviesa. Las Alpujarras se extienden por las provincias de Almería y Granada.

Esta comarca está delimitada al norte por las cumbres de Sierra Nevada y al sur por el Mediterráneo. Su aislamiento es característico y a él se deben sus peculiaridades etnológicas e históricas. Así, la Alpujarra se convirtió en núcleo de resistencia frente al Islam y también fue el último reducto morisco.

A lo largo de esta Ruta pueden hallarse hoy en día numerosos restos de las antiguas fortificaciones medievales y un valiosísimo patrimonio perteneciente a la época musulmana. Además, el Parque Nacional de Sierra Nevada ofrece techos tan altos como el Mulhacén o el Veleta.

Este camino que une Almería y Granada por las Alpujarras es una de las rutas más variadas y sorprendentes de Europa. En su recorrido encontramos numerosos restos de las antiguas fortificaciones medievales (atalayas, castillos, fuertes y torres), además de un valioso patrimonio arqueológico de la época musulmana. Partiendo desde el mar Mediterráneo hasta la vega del río Genil, la ruta, atraviesa desiertos como el de Tabernas, al que nadie puede permanecer impasible dada su belleza, oasis y la cordillera más alta de la península Ibérica.

En sus caminos se descubre una cultura que supo integrarse en su medio natural, una arquitectura singular donde destaca la blancura de las casas sobre el verde de los campos, una distribución que sigue el orden impuesto por la pendiente de montaña, una agricultura donde se mezclan frutales, hortalizas y castaños y que hacen de los huertos un paisaje fascinante. Abandonando las Alpujarras se llega al Valle del Lecrín, con un clima benigno y un terreno accidentado donde la agricultura y la ganadería tienen una importante presencia. Tras el Suspiro del Moro llegamos a la Vega sur, conocida como La Campana para alcanzar el final de la ruta, Granada. A través de los caminos se conocerán los dramáticos sucesos que acabaron con una civilización cuyo legado es una de las principales riquezas del pueblo andaluz.



## 6.- Ruta de Ibn-Al-Jatib.

Esta Ruta traza el recorrido que realizó Ibn al-Jatib, último gran polígrafo de la España musulmana que nació en Loja en 1313 y falleció en Fez en 1375.


La Ruta de Ibn al-Jatib destaca por su importancia histórica y los restos árabes que aún hoy se conservan en poblaciones como Lorca, Vélez

Rubio, Albox, Baza y Guadix. El visitante encontrará paisajes de gran belleza en la sierra de María situada al norte de Vélez Rubio y Vélez Blanco donde los aficionados al parapente y el ala delta cuentan con altos escarpes y el Parque Natural de la Sierra de Huétor, cuyas cumbres tienen los más hermosos miradores a Sierra Nevada. Durante el recorrido, pueden contemplarse buenas muestras de oficios artesanos como trabajos de forja, alfarería o instrumentos musicales.

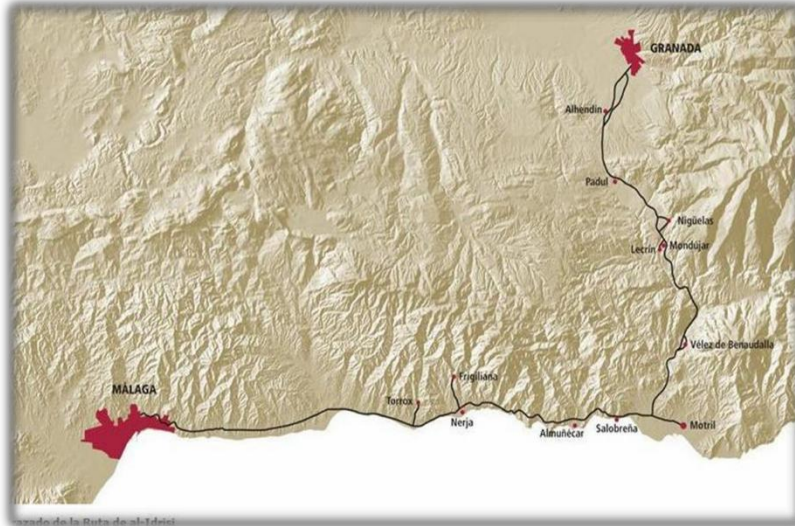
Esta ruta que va desde Murcia hasta Granada, pasando por Almería, y en la que se reconoce la influencia murciana en Andalucía y de Andalucía en Murcia, regala paisajes sembrados de pequeños pueblos que revelan su pasado andalusí a través de un sistema de riego por acequias, restos de una alcazaba, artesanado de una iglesia, en el trazado intrincado de su caso urbano o en las costumbres gastronómicas.

Ibn al-Jatib gran polígrafo de la España musulmana, realizó y relató esta ruta que emprendió en 1347, acompañando al rey Yusuf I. El objetivo de este viaje era comprobar e inspeccionar las defensas de la frontera oriental del reino granadino y en él, atravesaron regiones accidentadas, montañas y desfiladeros y contemplaron la belleza del paisaje de lo que hoy son Parques Naturales repletos de pinares y encinas, robles y arces, águilas, halcones, zorros, cabras monteses o tejones.

Pero no sólo es naturaleza, la Ruta de Ibn al-Jatib pasa por grandes villas con un recorrido monumental que fascinará al viajero, llena de torres, baños, castillos como el de Lorca, que domina la ciudad o el castillo- alcázar de Vélez Blanco, restos de alcazabas y murallas, iglesias



y monasterios, arquitectura renacentista civil o catedrales como la de Guadix, son un regalo para el viajero.



## 7.- Ruta de Al-Idrisi.

El recorrido de Málaga a Granada descrito por el geógrafo al-Idrisi nos permite conocer el al-Andalus del siglo XII.

Esta ruta supone una visita a los pueblos costeros de Málaga Oriental y Granada, así como del valle de Lecrín.

Este recorrido parte de la ciudad de Málaga, y sigue las descripciones de al-Andalus que hizo el geógrafo al-Idrisi, una figura singular que confeccionó el célebre mapamundi con el norte abajo y el sur arriba y realizó numerosas descripciones geográficas que nos permiten saber cómo era Al-Andalus en el siglo XII.

Tiene un papel protagonista en esta ruta la naturaleza, valles, lagunas, bosques de tejo y parques naturales además de la arquitectura, tradiciones, costumbres y gastronomía que están impregnadas de la historia andalusí. Esta ruta cuenta con unas condiciones climáticas especiales, en el tramo entre Málaga y Motril se dan las características necesarias para cultivar frutos que son propios de climas tropicales, los agricultores de al-Andalus se dieron cuenta de esto y transformaron el paisaje en campos llenos de cañas de azúcar.

El viajero en la Ruta de al-Idrisi podrá visitar los pueblos costeros de Málaga oriental y Granada como Nerja, o Almuñecar, calas diminutas y cuevas encantadas, ya en el interior podrá disfrutar de la visión espectacular de los almendros del valle de Lecrín o los humedales en torno a la laguna de Padul para llegar a la soñada ciudad nazarí, Granada.



## 8.- Ruta de Al-Mutamid.

La Ruta de al-Mutamid se extiende de Lisboa a Sevilla, pasando por Huelva; tiene su continuación hasta Granada a través de la Ruta de Washington Irving. Es uno de los caminos más ricos de al-Andalus, pues al patrimonio monumental andaluz se suma el del Portugal musulmán. Un recorrido por tierras lusas hasta la capital de Andalucía, y a Granada


como final de todas las Rutas.

Esta ruta, con dos ramales, abraza el ángulo suroeste de la Península Ibérica. El Portugal musulmán era parte consustancial de al-Andalus. Las fronteras entre la España musulmana y los reinos cristianos del norte cambiaron a lo largo de los siglos. Durante el califato llegaban hasta el Duero pero en el periodo almohade estaban situadas ya al sur del Tajo. Nada separaba las zonas de Al-Andalus que más tarde pasaron a formar parte de Portugal. Esta ruta recibe el nombre de Al-Mutamid porque el futuro rey de Sevilla fue en su adolescencia y juventud gobernador de Silves, población del Algarve portugués.

Paisajes muy diferentes hacen de esta ruta una de las más ricas, no sólo en patrimonio monumental sino también en espacios naturales. A través de ellos encontramos una continuidad histórica llena de matices, una misma época sentida, a veces, de manera distinta.

Las fronteras entre la España musulmana y los reinos cristianos del norte cambiaron a lo largo de los siglos: durante el Califato llegaban hasta el Duero, pero en el período almohade estaban situadas ya al sur del Tajo. Nada separaba las zonas de al-Andalus que más tarde pasaron a formar parte de Portugal de las que pasaron a Castilla o Aragón.

El camino que un día emprendió un joven enamorado y erudito, conocedor de la música y la poesía es hoy un recorrido apasionante que parte de tierras lusas para acabar en Sevilla y continuar a través de la ruta de Washington Irving a la ciudad soñada, Granada.



---

## **FILOSOFIA**

El mundo de la moto representa una forma de vida que aúna aventura, turismo y sensación de libertad. Con un total de 3,000.000 motos, es sabido que España es el segundo país de Europa, después de Italia, con más motos circulando por carretera. Con este espíritu, se cubren cada uno de los recorridos que componen las Rutas de El legado andalusí.

## **OBJETIVOS**

Satisfacer la necesidad de viajar en moto, dando a conocer la cultura Andalusí, aportaciones monumentales, culturales y artísticas de sus sociedades.

Recuperación de la civilización de Al Andalus y la divulgación de su legado.

Conocimiento de la idiosincrasia de nuestra tierra (Andalucía), siendo pioneros en un formato poco extendido en nuestro país (Mototurismo-Cultural).